

**PŘÍLOHA ŽÁDOSTI O DOTACI Z PROGRAMU ROZVOJE VENKOVA v rámci
Strategického plánu SZP na období 2023-2027**

43.73. Neproduktivní investice v lesích

Opatření k posílení rekreační funkce lesa



„Lesní stezka Hůrka“

Fotodokumentace

1. Identifikační údaje

Název akce: Lesní stezka Hůrka

Okres: Klatovy

Kraj: Plzeňský

Číslo dotčených parcel: 1257, 1259/1 , 1259/7 a 1347/1

Katastrální území: Klatovy [665797]

Objednatel:

Lesy města Klatov

Točnick 47

339 01 Klatovy

IČO: 26380129

Zpracovatel:

Green engineering, s.r.o.

Olešná 101

398 43 Bernartice

IČO: 28083512



1. Úvodní část navrhované stezky na jihovýchodní straně kopce Hůrka, v bezprostřední blízkosti je MŠ, ZŠ, sportovní areál i domov důchodců – zde budou umístěny především herní prvky pro děti předškolního věku a mobiliář k posezení



2. Původní lavička na výhledu směrem k městu bude nahrazena novou (zastavení č. 6), náletový porost pod vyhlídkou přislíbil vyčistit místní sportovní klub v rámci brigády



3. Původní naučné tabule s tématy historie města a zdejší fauny a flóry budou nahrazeny novými na stejných místech (celkem 7 ks)


4. Původní provozní řád s mapkou stávajících work-outových prvků bude součástí nových informačních tabulí z kovu u vstupů do lesa na Hůrce (celkem 4 ks s mapou a rozmístěním prvků stezky – 3 ks ve směru od města a 1 cedule na vstupu ze západu směrem k vyhlídce pod kostelem)



5. Stávající sportovní prvky jsou umístěny převážně na okružní cestě, která vede víceméně po vrstevnici ve středu kopce Hůrka, několik prvků na vyhlídce pod kostelem bude zrušeno či přemístěno



6. Nové místo pro work-outový prvek z vyhlídky u kostela, díky tomu budou stávající kovové posilovací prvky stejného designu (zelená konstrukce + hnědá tyčovina) na jedné okružní cestě



7. Podél široké lesní cestě na severní straně lesa bude instalováno několik drobnějších prvků pro seniory, dva prvky pro děti a jeden naučný (pozorovatelná s maketami ptáků), také bude doplněn nový mobiliář (staré lavičky již dosloužily)



8. Rovinatý travnatý plácek západně od kostela sv. Martina je vybaven několika prvky a je odtud krásný výhled na Šumavu a okolní louky




9. Stávající prvek č. 6 (sestava ručkování a žebřin) bude přesunuta k vrstevnicové cestě do lesa poblíž prvku č. 3, prvek č. 7 (balanční cvičební prvek) byl již odstraněn pro svou nebezpečnost



10. Dalším stávajícím prvkem k odstranění je kovová vlnovka, stejně tak bude odstraněn i dřevěný altánek se stolem a lavicemi, možnosti k sezení poskytnou nové prvky (velká houpačka, odpočívadlo ve svahu, v budoucnu pak i zastřešené posezení větších rozměrů) i dřevěné hranoly v dlažbě (ty zůstanou zatím beze změny), po obvodu travnaté plochy budou umístěny i další prvky pro návštěvníky (balanční lana cik-cak, hnízdo)



11. Obě informační tabule Klatovského vycházkového okruhu (9. a 10.) zůstanou na svých místech bez zásahu




12. Stávající prvek č. 8 (paravánek) zůstane zachován, okolní porost mladých dubů bude vyčištěn od suchých jedinců a náletů, poslouží pak jako prostor pro instalaci dalších herních prvků či posezení



13. Jižním směrem od kostela, podél přístupové zpevněné cesty bude na okraji lesa umístěna nová lavička (jako náhrada původní) a celkem tři naučné prvky: zvukové pexeso (hlasy lesa), frotážový pult a naučná tabule s ornitologickým tématem (tabulky poznání – ptáci), na okraji lesa budou umístěny také ptačí budky na stromech (5ks)



14. Rozhledna na vrcholu kopce Hůrka



15. U rozhledny je několik stolů s lavičkami a akátový herní prvek s lezeckou stěnou (horolezec kruhový), k němu přibudou dva nové ve stejném vzhledu (balanční žebřík a balancovadlo), dřevěné zábradlí nad svahem bude obnoveno v délce zhruba 12 m, instalována naučná tabule s informacemi o historii Hůrky a do budoucna je plánováno i větší posezení (v další etapě realizace lesní stezky)



16. Kolostav na parkovišti u rozhledny zůstane beze změny, odpadkový koš bude nahrazen novým, stejně tak bude vyměněn odpadkový koš na vyhlídce pod kostelem

